

Visualisering för bättre Medborgardialog



SKL:s Kongress november 2015

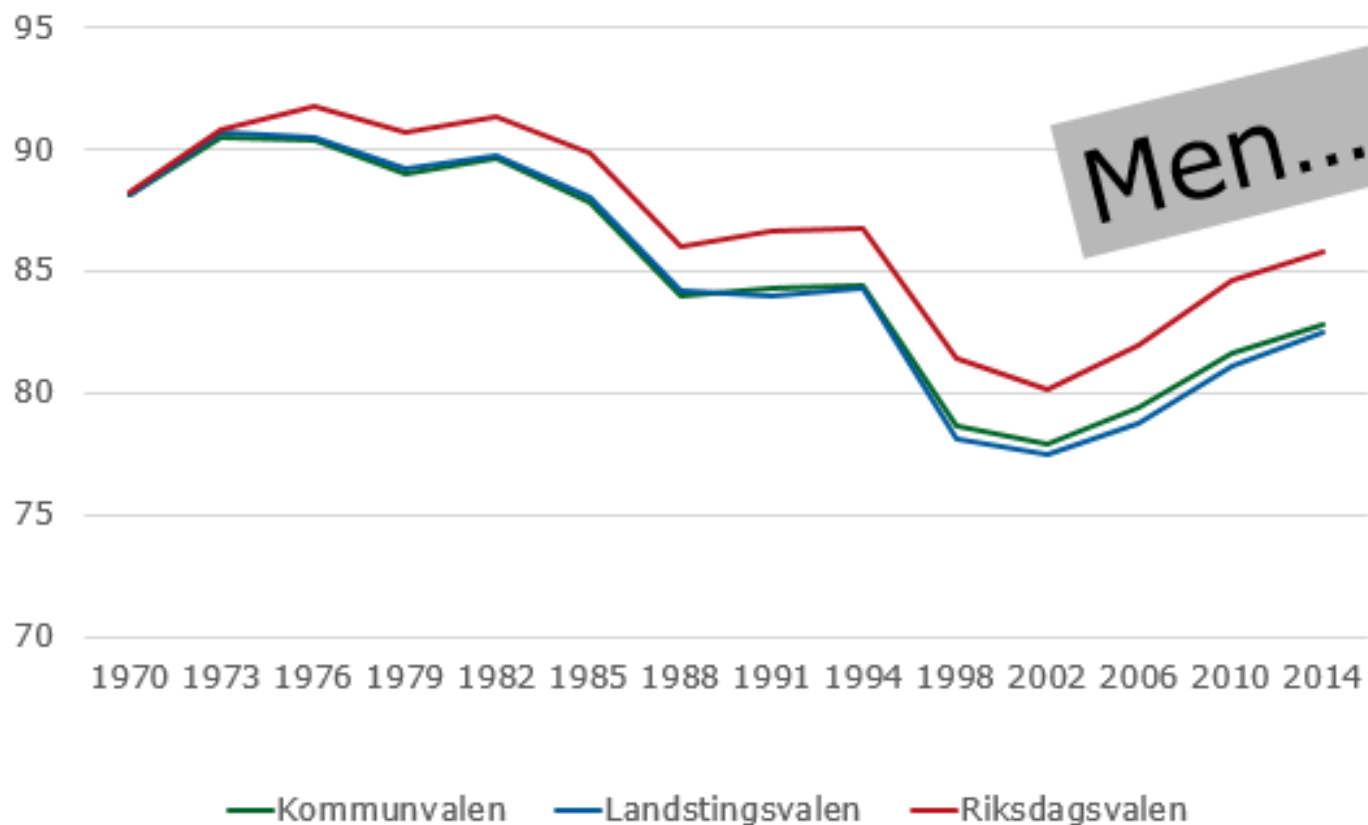
SKL ska stödja medlemmarnas utveckling av medborgardialog och medskapande som en del i styrning och verksamhetsutveckling för ett demokratiskt och socialt hållbart samhälle.



**Varför
just nu?**

Högt valdeltagande

Utveckling av valdeltagandet 1970-2014 (procent)



Stora skillnader...

Kommun	Högst	Lägst	Skillnad
Göteborg	92,6	37,4	55,2
Stockholm	94,8	40,7	54,1
Malmö	93,4	39,6	53,8
Botkyrka	90,9	42,3	48,9
Huddinge	91,9	46,1	45,8
Haninge	89,8	44,5	45,3
Södertälje	86,8	42,4	44,4

4%



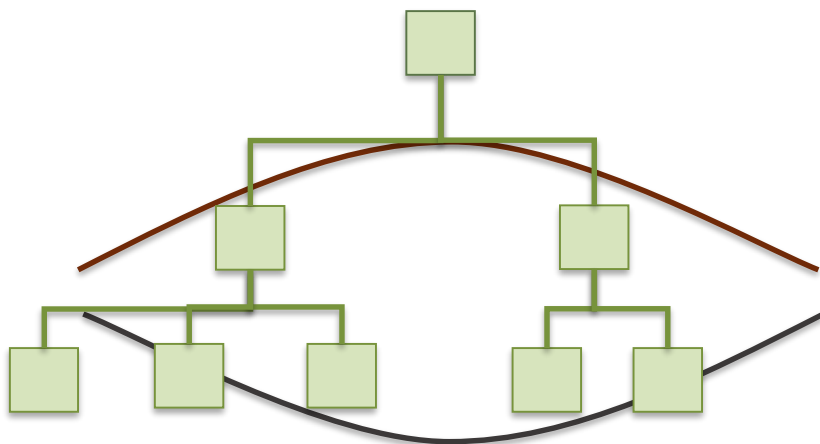
1%



95%



Samhällsombdanning pågår...



Den industriella åldern
Präglas av hierarki och linjärt tänkande



Informationsåldern
Präglas av dynamisk komplexitet och mobilitet

Källa: Hans
Abrahamsson

72%



är positiva till den ökade
digitaliseringen
i samhället

2^{av} 10



tycker att kommuner
och landsting
lever upp
till deras digitala
förväntningar

Engagerar sig i fria nätverk





Skellefteå sa nej till Centrumbron

I den första kommunala folkomröstningen i Skellefteå deltog 54,4% av de röstberättigade.

Utfallet blev
61% nej
39% ja

Tempelhof

Home Kalender Karte & Anfahrt Öffnungszeiten Ansprechpartner English SUCHE →

be  Berlin



↑ AKTUELLES VOM STANDORT ↑ FLUGHAFENGEBÄUDE ↑ TEMPELHOFFER FELD ↑ THF EVENTLOCATION

NEUIGKEITEN

Investoren für Flughafen Tempelhof gesucht

04.08.2014

Europaweites Investorenauswahlverfahren für prominenten Gebäudeteil des Flughafens



DAS TEMPELHOFFER FELD IST TÄGLICH GEÖFFNET!

VON **06:00Uhr**

739 124 JA-STIMMEN



rbb

FERNSEHEN

RADIO

MEDIATHEK

22° Der rbb

AKTUELL POLITIK WIRTSCHAFT KULTUR SPORT PANORAMA WAHLTAG 25. MAI GEHEN ODER BLEIBEN?



Volksentscheid erfolgreich - Feld bleibt unbebaut

Initiative Tempelhofer Feld schafft das Unglaubliche

Überwältigender Erfolg für die Bürgerinitiative "100 Prozent Tempelhofer Feld": Ersten Zahlen zufolge stimmten 64,5 Prozent der Wähler für ihren Plan, das Feld unbebaut zu erhalten. Der Volksentscheid ist erfolgreich,



Gegenwart und Zukunftsideen
Das Tempelhofer Feld als Refugium und Zankapfel

Während es lange Zeit nicht danach aussah, dass die Initiative "100 Prozent Tempelhofer" siegen könnte, steht nun

MITMACHEN

Flyer und Plakate - Download

Materialien zum Download

Nächste Termine

11.08.2014 (Montag)
Teamtime montags 18 Uhr im Kampagnenbüro [Mehr ...](#)

18.08.2014 (Montag)
Teamtime montags 18 Uhr im Kampagnenbüro [Mehr ...](#)

20.08.2014 (Mittwoch)
Das Plenum
um 19:00 Uhr im Bürgerzentrum in der Mahlower Strasse 27. [Mehr ...](#)

Facebook-Stream

GLOBALA MÅLEN FÖR HÅLLBAR UTVECKLING

17 MÅL SOM SKA FÖRÄNDRA VÄRLDEN



Developed in collaboration with **TROLLBÄCK+COMPANY** | TheGlobalGoals@trollback.com | +1 212 529 1010
For queries on usage, contact: dplcampagne@un.org | Non official translation made by UNRIC Brussels (September 2015)



GLOBALA MÅLEN

För hållbar utveckling

11 HÅLLBARA STÄDER OCH SAMHÄLLEN



Hållbar stadsutveckling kräver samarbete mellan sektorer och styrning på flera nivåer samtidigt (nationell, regional, kommunal och lokal nivå), inklusive utvecklade former för dialog med medborgare och näringsliv.

Medborgarna vill delta

66 % svarar att de vill delta – 5 % svarar att de deltar idag

Vill påverka område	procent
Hälsosjukvård	80 %
Fritidsaktiviteter	69 %
Skola	65 %
Bostadsbyggande	62 %
Äldreomsorg	61 %
Byggande vindkraft etc	52 %
Kulturaktiviteter	51 %

Hur vill man delta?

Metod	Andel	Ålder
Digital panel	54	25 - 35
Delta i möten	41	> 56
Delta i arbetsgrupper tidigt i process	31	25 - 65
Delta i en grupp som förhandlar fram lösningar på ett problem	23	26 - 65
Starta protestgrupp	4	Alla grupper
Starta facebook grupp	3	Alla grupper

Det handlar om att vilja bo och leva på en plats!

Det handlar inte enbart om att bygga hus eller göra om bostadsbestånd

Det handlar allt mer om platsens utveckling för att människor ska vilja bo och leva på ett visst ställe

Det handlar om att skapa socialt hållbara platser.



Medborgardialog i platsutveckling

Finns det rätt eller fel om platsen?

Vilka är berörda, berörs – vet vi det?

Hur når vi dem?



Konsten att fånga olika perspektiv



YIMBY

NIMBY

Frågor som kräver ett JA

Är frågan påverkbar?

Är jag/vi som beslutsfattare påverkbara?

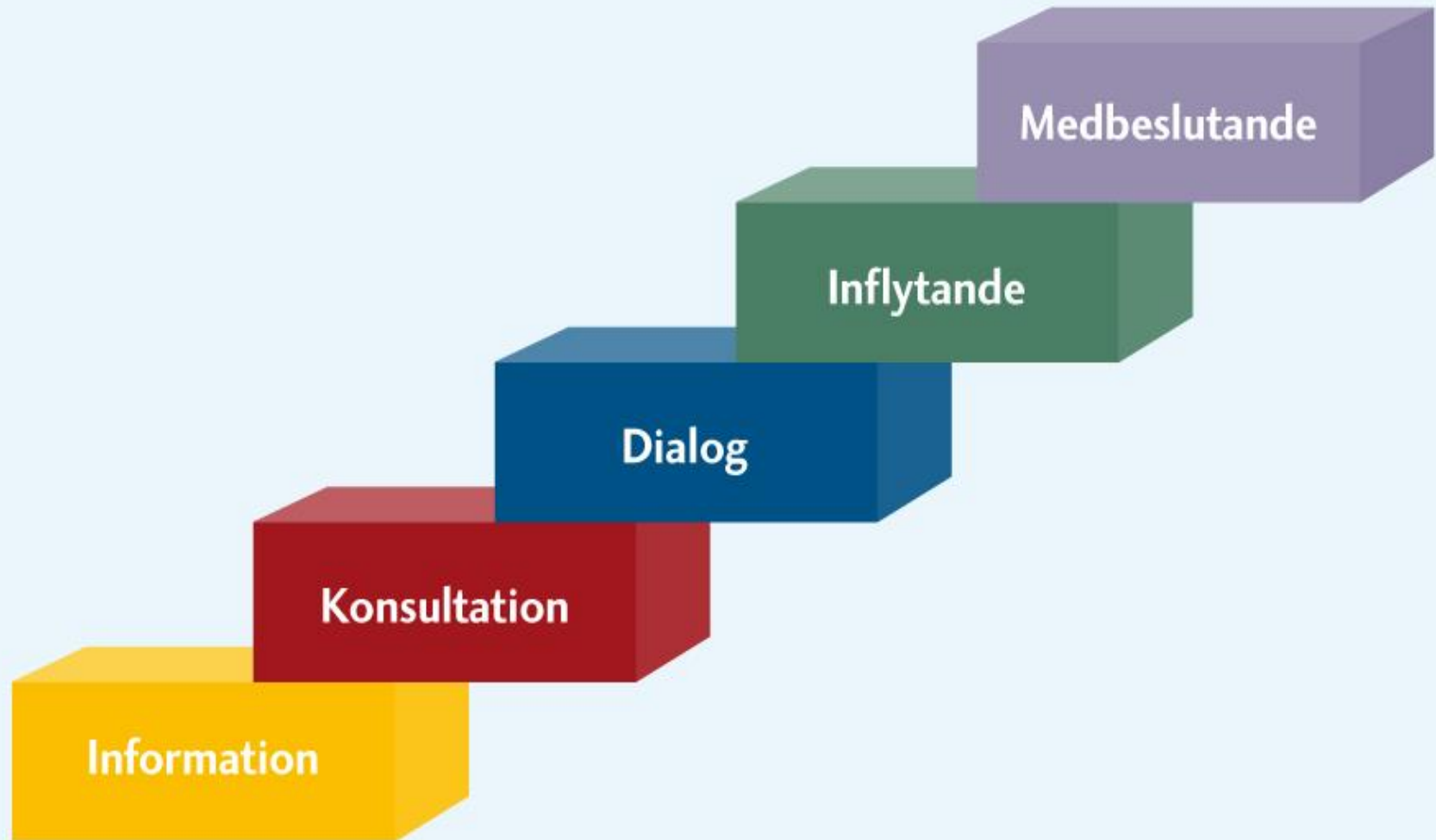


Vi ber medborgare att ta av sin tid och sätta sig in i
Komplexa frågor – då måste det vara på riktigt!

Medborgardialog är inte.....

- Förankring av beslut ni redan fattat eller tänker fatta
- En happening för att stärka varumärket
- Något man ska göra för att alla andra gör
- Information i största allmänhet
- Något som tjänstemännen fixar

DELAKTIGHETSTRAPPA



Delaktighetstrappan



Dialog i olika skeden

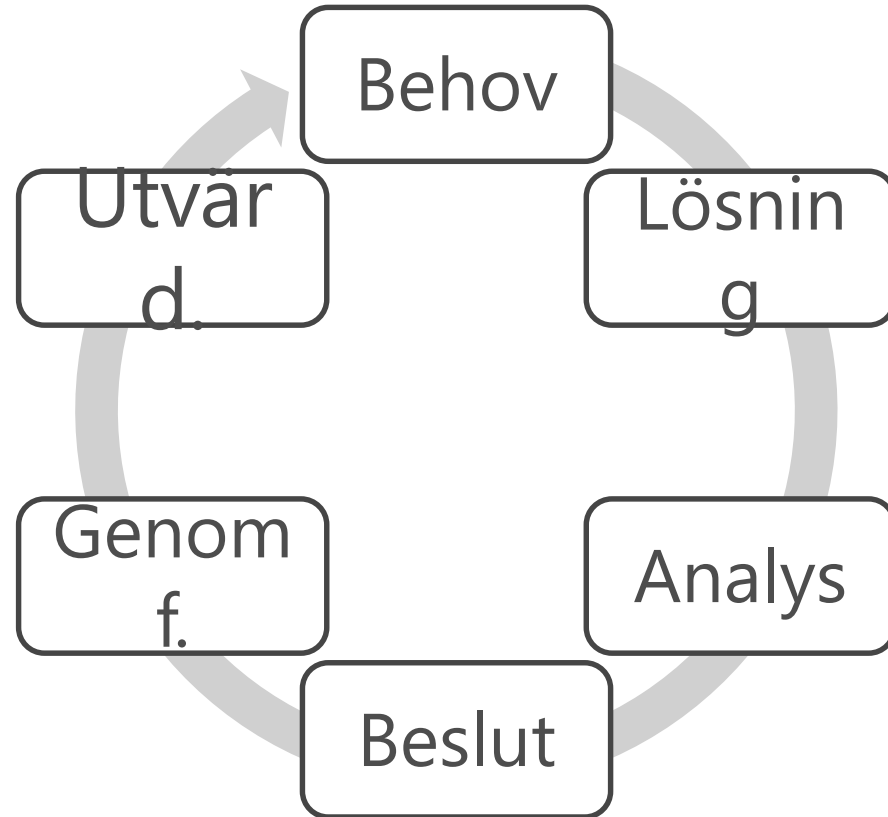
Identifiera Behov

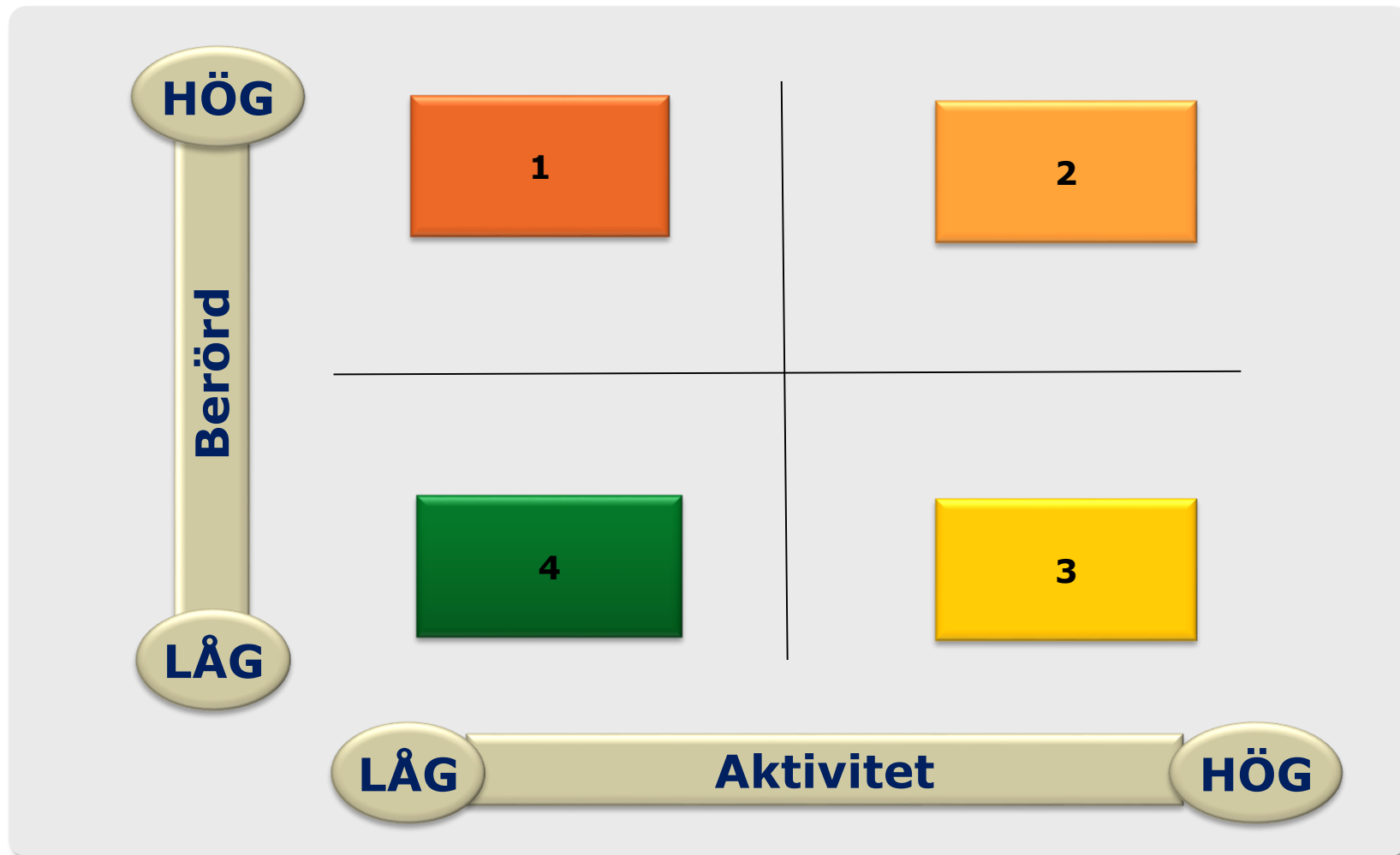
Ta Fram Lösningar

Analysera Lösningarna

Besluta

Genomför och Utvärdera





Kommersiella sajter - Personifierade!

MUSIK TEATER & UNDERHÅLLNING SPORT FAMILJ MÄSSOR & UTSTÄLLNINGAR FESTIVALER

👁️ VAD VILL DU GÖRA

📅 NÄR VILL DU GÅ

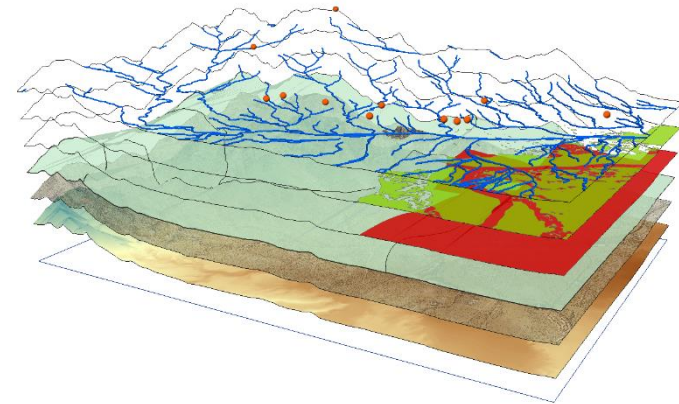

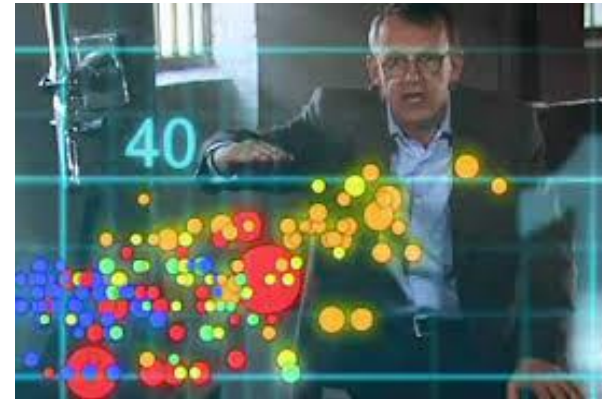

📍 VAR NÅGONSTANS VILL DU GÅ

Offentliga sajter – Informativa på våra villkor

Startsida Turismwebben Pressrum

Barn och utbildning Omsorg och hjälp Uppleva och göra Bygga, bo och miljö Trafik och infrastruktur Näringsliv och arbete Kommun och politik

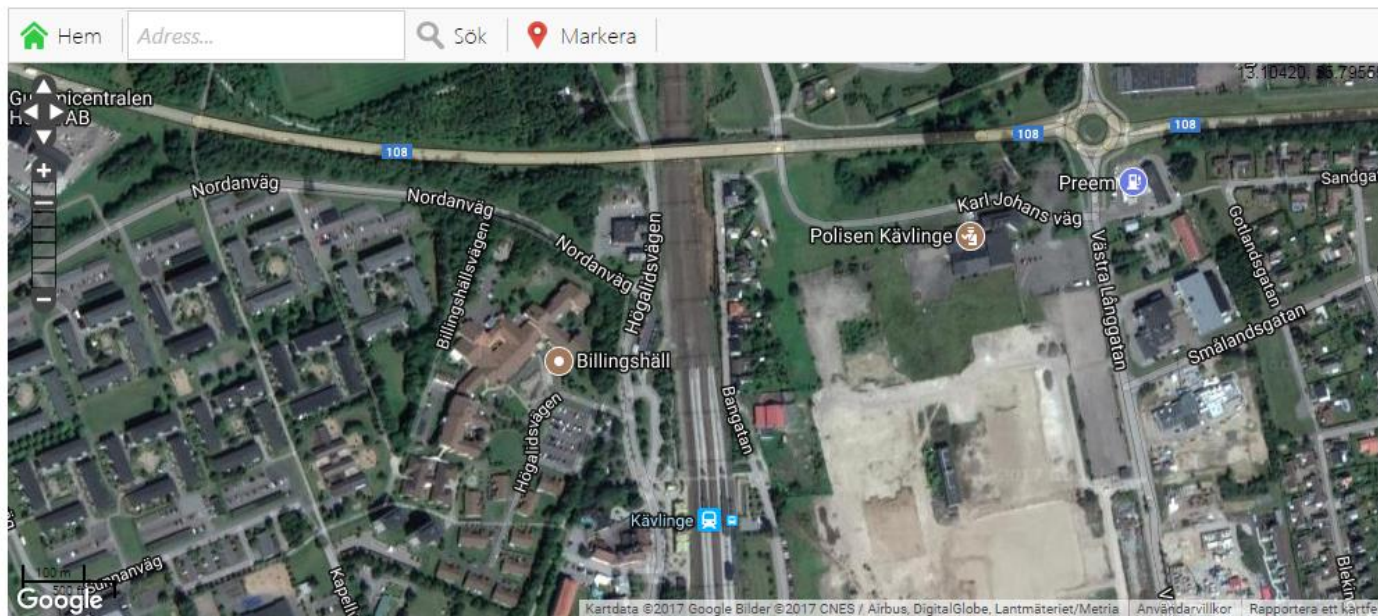
Information så att många förstår



Utifrån tradition skapar, förvarar och analyserar vi data i slutna silos



Kävlinge - trygghetsvandring



Kontaktuppgifter

Om du lämnar dina kontaktuppgifter så återkommer vi till dig med mer information när vi genomfört nästa trygghetsvandring. Dina kontaktuppgifter gör det också möjligt för oss att kontakta dig med följdfrågor. Du kan vara anonym.

<https://synpunkt.kavlinge.se/AddMatter2.aspx?MatterTypeID=3&View=TRYGGHET>

4D



<https://www.youtube.com/watch?v=x-3MqXkvdyQ>



<https://www.youtube.com/watch?v=9rK5c03FFJA>

Stockholm



Urban Explorer – är ett verktyg köparen själv kan hantera och använda i sitt arbete med att lägga in modeller, text med mera efter önskemål och behov.

Urban Explorer är beroende av en stadskarta/modell och förutsätter en dator med god prestanda, 55" touch-skärm och stativ eller bord.

www.k.se



Något som lockar

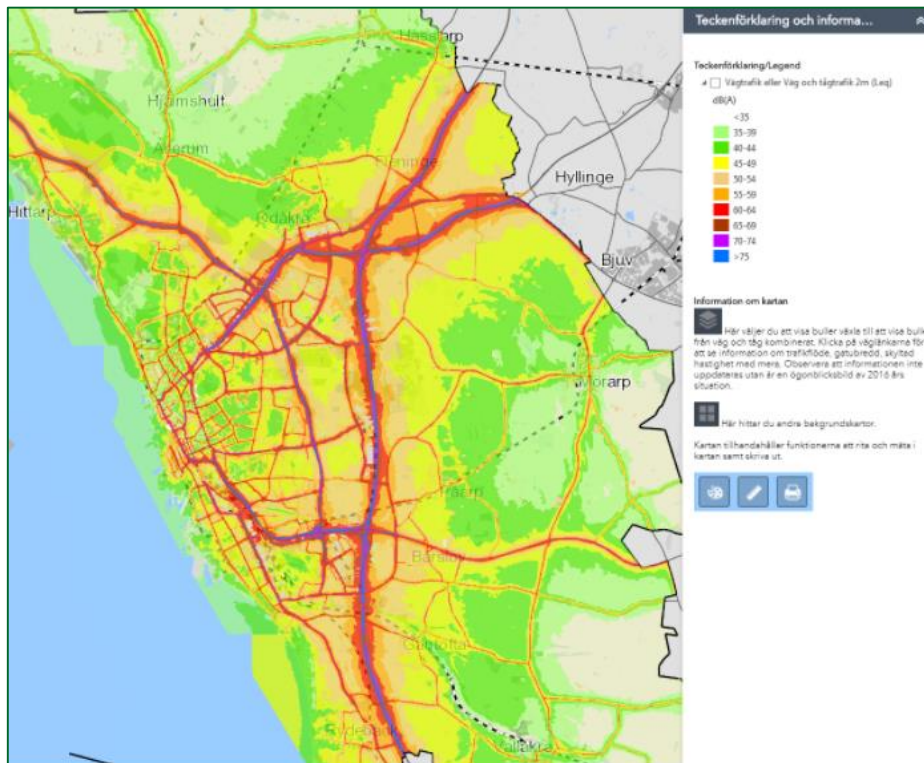




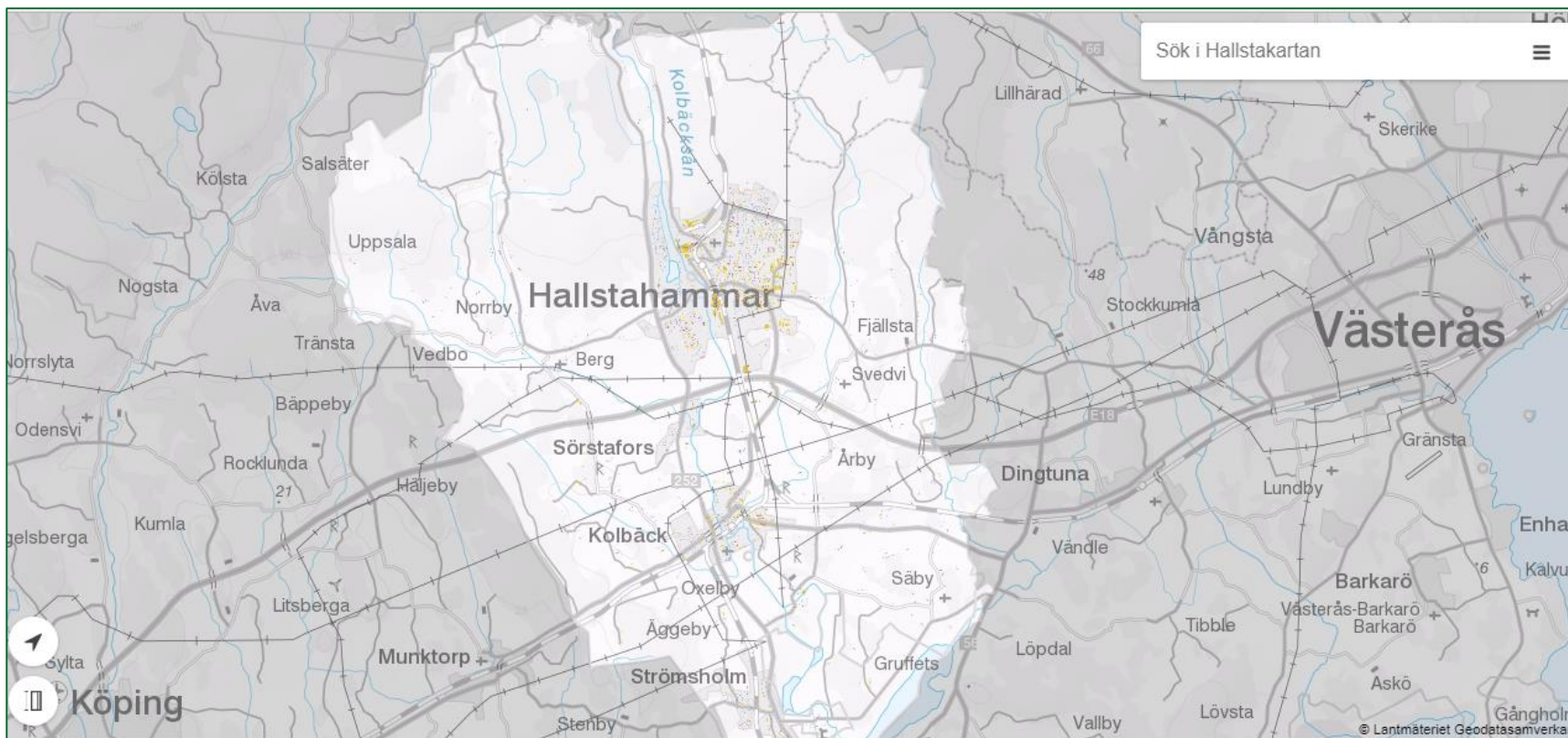
Hem / Bullerkartläggning släpps som öppen data

Bullerkartläggning släpps som öppen data

Celine Berggreen-Clausen | 22 september, 2017 13:15 | Kommentarer (0)

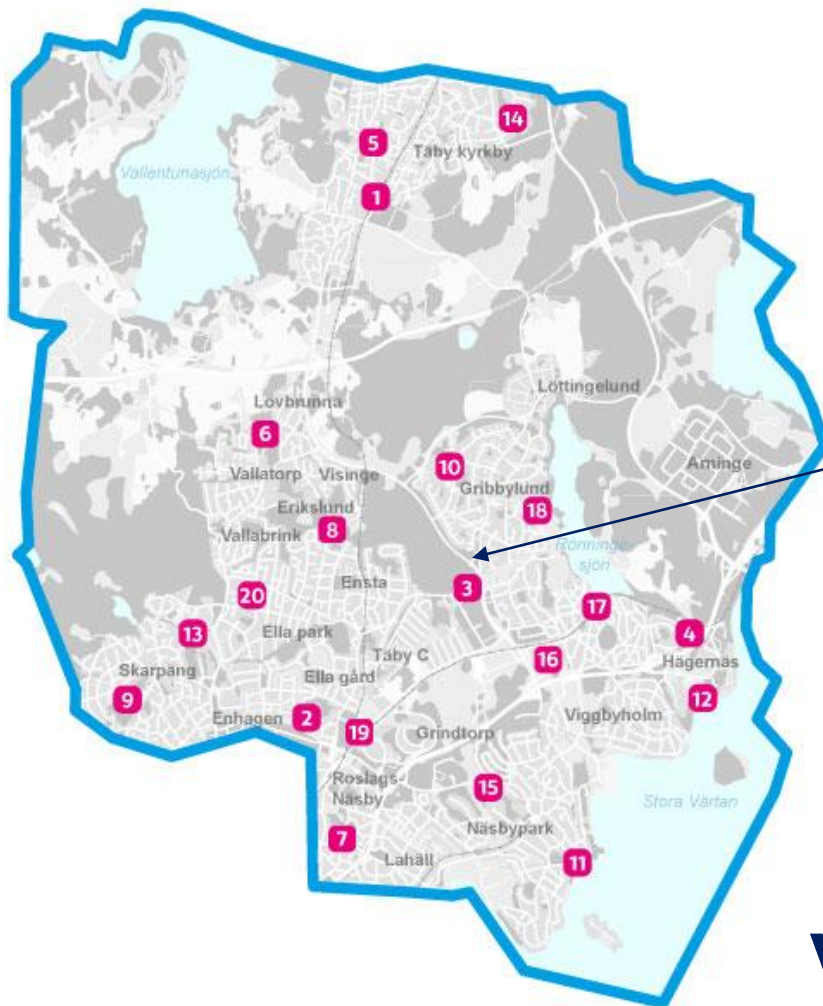


Solkarta



Varför inte!

Kommunens
förslag till
investeringar
2018



Investeringar 2018

Ny förskola 75 mkr
Ny lekplats 2 mkr

Vad tycker du?

...

Vem blir först?

Helsingfors

Helsingfors Karttjänst

Naturinformation hjälp In English Suomeksi Information & Anvisningar

Alla kartor och data Naturdata Planer

Sök Utvidgad sökning

Sök

Material

- ▶ Områdesindelningar
- ▶ Stads- och trafikplanering
- ▶ Fastigheter, obrutna områden och byggnader
- ▶ Gator och parker
- ▶ Namnregister
- ▼ Investeringar
 - ▼ Budgets 2018 avsevärd investeringar
 - ▼ Stadsmiljönämnden
 - Boende och miljö - Nybyggnad
 - Boende och miljö - Reparationsbyggnad
 - ▶ Fostrens och utbildningsnämnden
 - ▶ Kultur och fritidsnämnden
 - ▶ Social- och hälsovårdsnämnden
 - ▶ Övriga
- ▶ Lidar datamängder

Exportera, Dela Skriv ut Naturobjektlista

Nu på kartan

- Boende och miljö - Reparationsbyggnad
- Trafikplaner
- Ortofoto 2017 (HRM)
- Guidekarta

Minikarta

HELSINKI HELSINGFORS

Minecraft



**HÄRRYDA
KOMMUN**

Ange sökord

Barn och utbildning Omsorg och hjälp Uppleva och göra **Bygga, bo och miljö** Trafik, vägar och resor Närarbete

[Start](#) / [Bygga, bo och miljö](#) / [Planarbete](#) / [Landvetter södra](#) / [Minecraft Landvetter södra](#) / [Vinnande Minecraftbidrag](#)

Bygga, bo och miljö

- Bostäder och offentliga lokaler >
- Bredband >
- Bygga nytt, ändra eller riva >
- Planarbete** ✓
- Översiktsplan
- Detaljplaner >

Vinnare i tävlingen att bygga Landvetter södra i Minecraft [▶ Lyssna](#)

Under hösten 2016 lät vi våra skolelever vara med och forma vårt nya samhälle Landvetter södra i byggspellet Minecraft. Varje klass har presenterat sitt arbete i en film. Bland 67 filmer var det fem som stack ut lite extra.

I planeringen att skapa vårt nya samhälle Landvetter södra har vi involverat våra grundskoleelever. Klassvis har de via en tilldelad dator fått bygga vårt nya samhälle i byggspellet Minecraft. Bidragen har eleverna dokumenterat genom att göra filmer där de berättar om sina tankar och sin vision. Nedan är de fem vinnande tävlingsbidrag som presenterades på finalen den 22 mars 2017.

Göteborg i Minecraft



**Bygg din egen drömstad i
Minecraft**

Lite om skyltar



Lite om barn



Hitta allt om dialog

☰ Dialog och synpunkter



Tyck till om en ny översiktsplan >

Just nu pågår en stor dialog för alla invånare om en ny översiktsplan. Underlaget ligger till grund för viktiga vägval och beslut som tas av de förtroendevalda. Var med och svara oss på ett antal påståenden



Stora torgets utveckling och framtid >

En medborgardialog om Stora torgets utveckling och framtid genomfördes hösten 2016. Resultatet av det tillsammans med



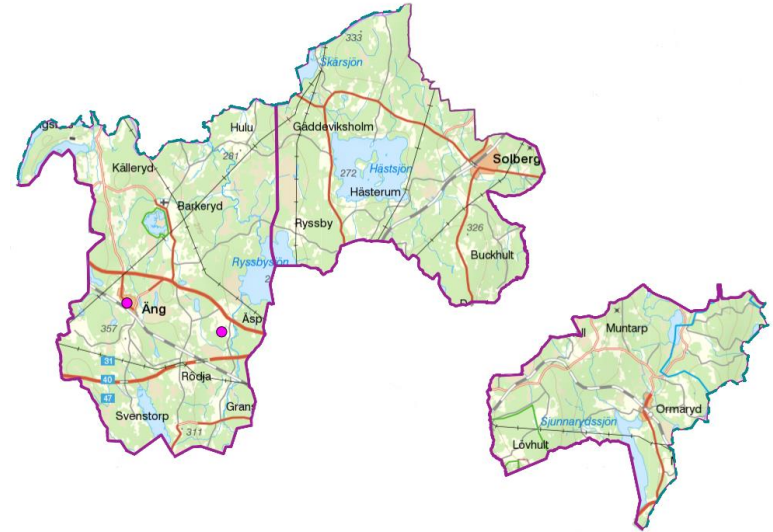
Nyhetsflöde för medborgardialoger >

Här kan du snabbt och enkelt ta del av alla publicerade nyheter som gäller inom ramen för medborgardialoger.

Nässjö - En halv miljon idéer

För att din idé ska kunna gå att rösta på ska den handla om en förbättring av den fysiska miljön som

- Gör området eller platsen attraktivare eller...
- Är en ny mötesplats eller förbättrar en mötesplats som redan finns (kan vara inomhus så väl som utomhus – helt enkelt en plats där man träffas!) eller...
- Gör platsen tryggare och trivsammare eller...
- Stärker identiteten och framtidstron hos de som bor i området



Visual budget

City Park Participatory budgeting

Home City Park

You are here: Home → City Park → Show proposals

Proposal
Submitted proposals
Submit a proposal

Voting
Alternatives

Rowan Young

Submitted: 2016-10-20 15:40



Placed items

Återkoppla!



Consultation Hub

Find Consultations

We Asked, You Said, We Did

Mailing List Signup

We Asked, You Said, We Did

Below are some of the issues we have recently consulted on and their outcomes.

[Queensferry Placemaking Exercise](#)

We Asked: Around 150 people answered 14 different questions about what they think of Queensferry using the Place Standard developed by Architecture and Design Scotland, the Scottish Government and NHS Scotland. This is an interactive tool which allows a community to assess its own strengths and weaknesses in terms of its qualities as a place in which to live and work. 31 different groups discussed the set questions about the quality of their environment addressing such issues as access to greenspace and parking levels.

You Said: Scores for local economy, impact of vehicles and influence and sense of control were generally low. Traffic congestion is seen as a problem across Queensferry, especially along the High Street and around the schools along Station Road. In addition, there is a perception within Queensferry of a lack of professional type jobs. A view was coming through that Queensferry is a dormitory town for Edinburgh.

Scores for identity and belonging, feeling safe and natural space were generally high. Participants felt that Queensferry is a safe place to live and move around. In addition, Queensferry is seen as having a strong community identity, separate from Edinburgh.


We Did: We have collated all of the information we have collected so far and held several meetings with Queensferry and District Community Council, Queensferry Ambition and other council services. We are in the process of organising a final placemaking exercise with the business community and further meetings and focus groups with community representatives and the developers.

Find more information and keep updated with the Queensferry Placemaking Project at the [Planning Blog](#)

Dialogguiden.se exempel, metoder, film m.m.



The screenshot shows the homepage of Dialogguiden.se. At the top right, there are links for 'Favoriter', 'Mina artiklar', and 'Logga in'. The main navigation bar includes 'Planera', 'Metoder', 'Exempel', and 'Fördjupning'. Below this is a search bar with the text 'Sök' and 'Sök igenom allt'. A welcome message reads: 'Välkommen till Dialogguiden - din planerings- och informationshjälp!'. Below the message, a paragraph explains that the site contains information about dialog projects in Sweden and abroad, various methods, and people/organizations that can be helpful. A sidebar on the left lists categories: 'Planera', 'Exempel', 'Metoder', and 'Litteratur & filmer'. The main content area features a video player titled 'Introduktion till Dialogguiden' with a play button and a progress bar at 0:00 / 6:37.



The screenshot shows the homepage of Betellingskompass. It features a navigation bar with 'Grundlagen', 'Planer', 'Metoder', 'Praktologier', and 'Verkstöden'. A search bar is present. The main content area includes a welcome message and a list of categories: 'Grundlagen', 'Planer', 'Praktologier', 'Metoder', 'Litteratur', and 'Verkstöden'. A video player is visible on the right side of the page.



The screenshot shows the homepage of Participation Compass. It features a navigation bar with 'About', 'Filter content', 'Methods', 'Cases', and 'Deepen'. A search bar is present. The main content area includes a welcome message and a list of categories: 'About', 'Filter content', 'Cases', 'Methods', 'Library', and 'Experts'. A video player is visible on the right side of the page.



anders.nordh@skl.se

www.skl.se/medborgardialog

