

Varför Blåjuskollen Falu kommun

- Startade hösten 2018 efter tips från Geodatasamordnaren
- Vi var då i processen för övergång till Tjänstebaserad BAL

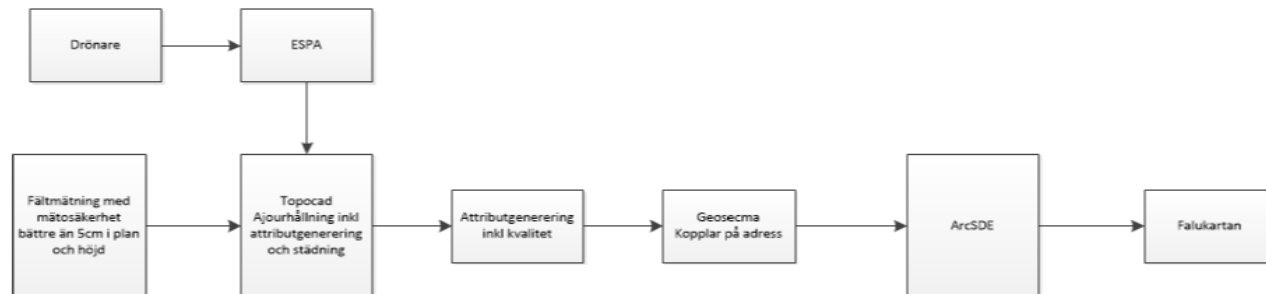
Tjänstebaserad uppdatering
Byggnader - Adresser - Lägenheter



Division Geodata, Geografisk Information, 2018-11-23

LANTMÄTERIET

- Vi jobbade mycket med interna processer



- Samhällsnyttig information

Blåljuskollen Falu kommun

- Startade med information till avdelningschefer på TrafikoMark, Exploatering och Hållbarhet och Planering.
- Sedan tittade vi på checklisten

Dokumentnamn: Blåljuskollen		Utarbetad av: Lantmäteriet och Trafikverket		Checklista	
Version: 1	Sida: 1 (8)	Datum: 2017-10-02			



Blåljuskollen – en checklista för kommunens geodataprocess

- ...och gjorde kommentarer hur det fungerade då

Adress	Kommun kommentar/ansvarig/åtgärd	Lantmä
Process		
Processen för adressregistrering inklusive namnberedning ska finnas dokumenterad hos kommunen och ansvarsfördelningen ska vara tydlig.	<i>Rutin för adressregistrering och namsättning finns med tydlig ansvarsfördelning</i>	
Nya adresser ska finnas registrerade innan byggnationen startar.	<i>Adresser delas ut i samband med nybyggnadskartan eller när fastighetsägare så önskar. Ingen rutin för att adressen måste skapas innan byggnationen startar.</i>	
Geodata		
Farthinder (Bilnät)	<i>Oklar status och ansvarig.</i>	
Funktionell vägklass (Bilnät)	<i>Vem skickar in det? Inga rutiner finns.</i>	

- Ingen anmälan till Blåljuskollen ännu.

Blåjuskollen Falu kommun

- Vi upptäckte ganska tidigt i processen att det skulle förändras en hel del i samband med övergången till Tjänstebaserad BAL

Byggnad	Kommun kommentar/ansvarig/åtgärd
Process:	
Processen för uppdatering av byggnader ska vara dokumenterad hos kommunen och ansvarsfördelningen ska vara tydlig.	Processen för ajourhållning av byggnader ska omarbetas/i samband med övergång till Tjänstebaserad BAL (dokumentation pågår)

- ...och beslöt oss för att slutföra detta projekt först. (Färdiga under april 2019)



Blåljuskollen Falu kommun

- Hösten 2019 tog vi via nya tag utifrån checklistan och att processen för adresser och byggnader hade förändrats.
- Anmälan till Lantmäteriet december 2019

Hej!

Nu är vi redo i Falu kommun med att genomföra processen för Blåljuskollen.

Vi har redan gått igenom checklistan på det sätt vi själva kan men behöver nu få ert stöd för att genomföra arbetet.

Checklistan i nuvarande skick bifogas med våra kommentarer.

Vänliga hälsningar

- ..och fick svar från såväl Lantmäteriet som Trafikverket



Hej

Som stöd för er i kommunen som ska gå igenom checklistan för **Blåljuskollen** kommer här lite material och information.

Bifogat finns tre stycken listor med de Populärnamn och Byggnadsnamn ni har registrerade inom kommunen. De här får kontrollera dem. I dokumentet *Stöd_byggnadsnamn_populärnamn.docx*, som också finns bifogat finns information om

Observera att **Blåljuskollen** ska genomföras inom ungefär **4 månader**. Anmäl att ni är klara till ajourhallning-bal@lm.se.

Hejsan på er,

Kul att ni anmält er till **Blåljuskollen!**

Jag har för NVDBs räkning bett om att få ut en förkontroll på status i er kommun. Ja

Med vänlig hälsning

Martin Oresjö

Indatastödjare NVDB

Underhåll Vägsystem Vägdata

Blåjuskollen Falu kommun (BAL)

- Några saker vi måste rätta till:

Processen för registrering och uppdatering av byggnadsnamn ska finnas dokumenterad och ansvarsfördelningen tydlig.	<i>Ingen process finns för vilka byggnader vi kan/ska sätta namn på.</i>	Förslag att någon på kommunen ansvarar för inläggning av byggnadsnamn. Se nedan.
Namn på byggnader ska uppdateras kontinuerligt.	<i>Vilka byggnader ska ha namn?</i>	Läs regelverket för byggnadsnamn https://www.lantmateriet.se/sv/Om-Lantmateriet/Samverkan-med-andra/Kommunsamverkan/Byggnad-Adress-Lagenhet-och-Topografi/Ajourhallningsstod/byggnadsnamn/

- Byggnadsnamn (Fortfarande oklart vilka byggnader som ska ha namn, inga tydliga regler, utan det är upp till varje kommun att avgöra vad som namnsätts)
- Populärnamn (Vilka platser ska ha namn. Rutin finns på att namnsätta parker, torg, rondeller, broar, lek-/badplatser och parkeringar. Lek- och badplatser har riktiga adresser. I övrigt sätts namn på platser/byggnader utifrån fastighetsägares eller medborgares förslag på det).

Blåjuskollen Falu kommun

- Gatunamn inom byadressområden:



Blåljuskollen Falu kommun (NVDB)

- Några saker vi måste rätta till:

Förtydliga	Förtydliga	
Gatunamn 3	Under fliken Gatunamn finns det avvikelseskandidater som ni får gärna kolla på och korrigera där som det behövs. Vid genomgången av gatunamn märks det att bynamn är ibland inne i Gatunamn och ibland inte, är de namnen adressbildande får de gärna vara med så lägg gärna till flera.	
GCM-Passage	32 potentiella GCM passage saknas, observera definitionen för GCM passage här till högre. Lägg också märke till att när det är gcm passage under en väg så ska dessa också läggas in. En shape fil bifogas för att underlätta arbetet. Även en shape fil med icke obligatoriska potentiella GCM passage bifogats - det är ok att leverera dessa men ej obligatoriskt och kommer inte att tas hänsyn till under certificeringen för Blåljuskollen.	GC
Farthinder	En del inne, på sina håll är det är det lite tomt - se över företeelsen.	

Bro och tunnel

Höjdhinder

Väghinder

Korsning + (skyltade namn)

Farthinder

Start

The screenshot displays the Trafikverket NVDB web application interface. At the top, there is a red header with the text "TRAFIKVERKET NVDB på webb" and a "Start" button. Below the header is a map of Falun, Sweden, showing various road types and signs. A legend titled "Teckenförklaring" (Symbol explanation) is overlaid on the map, listing different types of road signs and their corresponding colors:

- Avsmalning till ett körfält (Blue square)
- Gupp (Red square)
- Sidoförskjutning - Avsmalning (Green square)
- Sidoförskjutning - Refug (Pink square)
- Väghåla (Black square)
- Väggudde (Black square)
- Förhöjd genom. GCM-passage (Teal square)
- Förhöjd korsning (Orange square)
- Övrigt farthinder (Light pink square)
- Dynamiskt aktivt farthinder (Purple square)
- Dynamiskt passivt farthinder (Yellow square)

The map also includes a search bar labeled "Sök", a scale bar (200 m), and a scale indicator (Skala 1 : 10000).

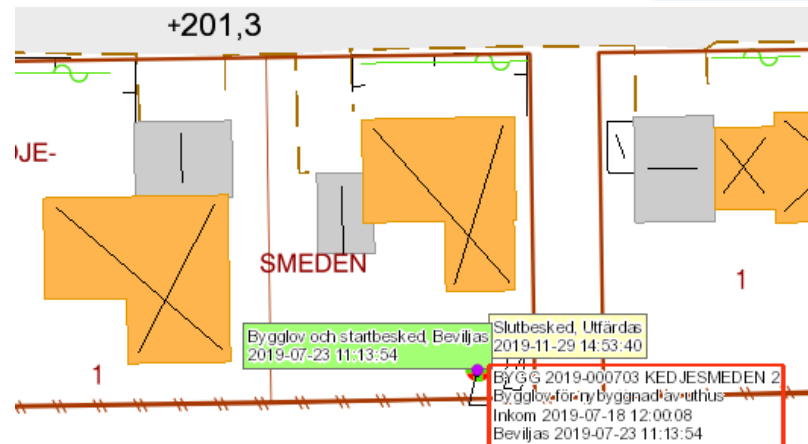
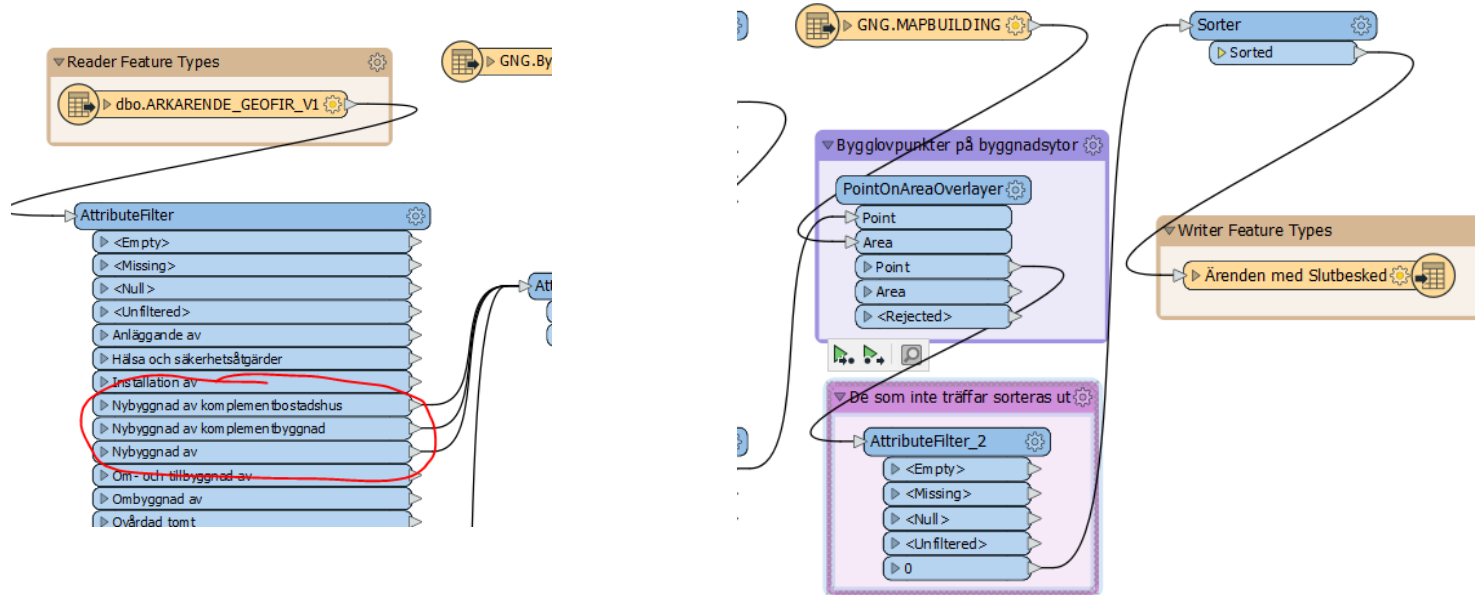


Blåljuskollen Falu kommun

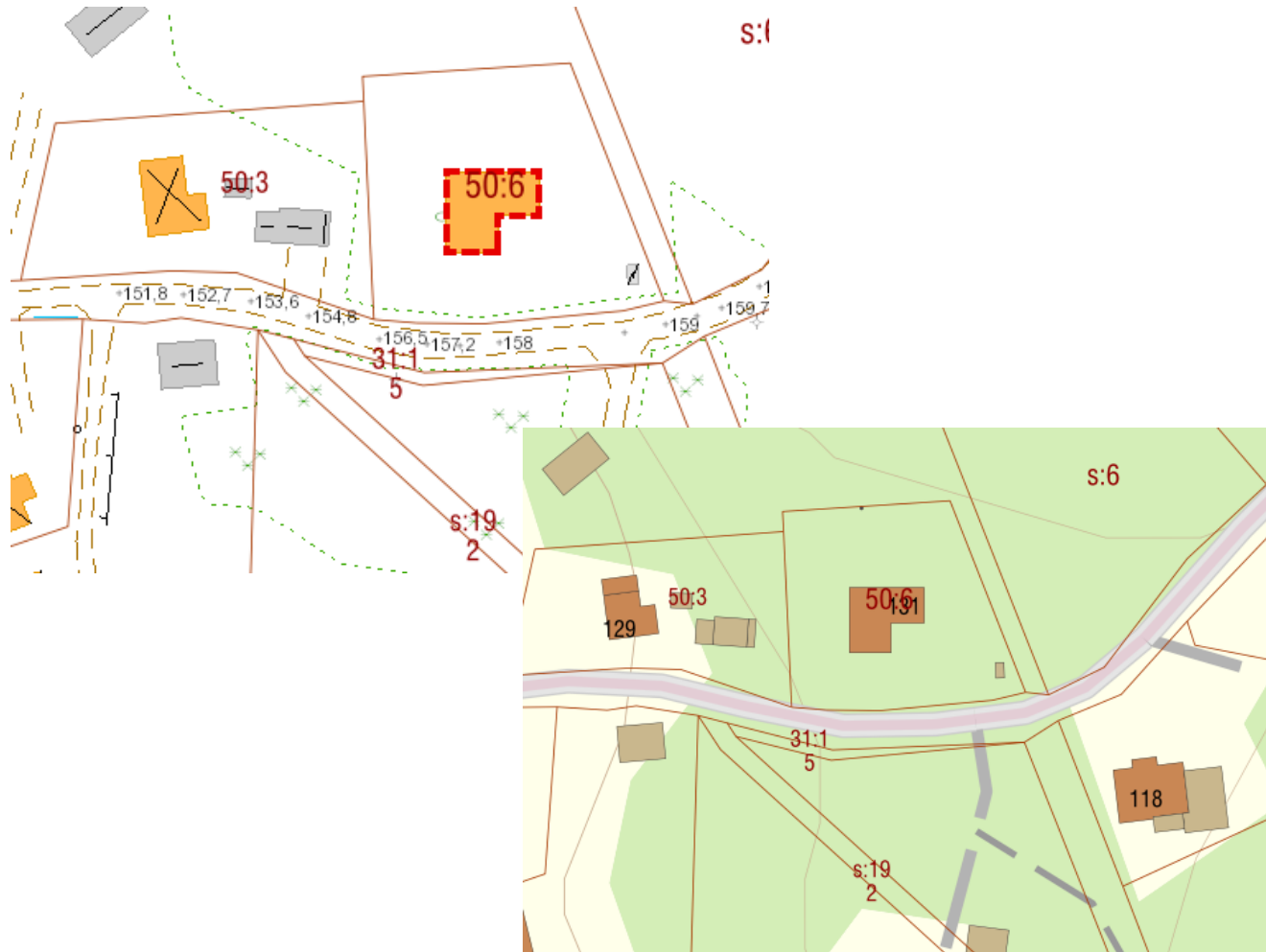


- Även om det såg ut att vara mycket jobb så fanns det hjälp med i svaret från Lantmäteriet och Trafikverket. En del shapefiler, excellista med bilder mm.
- Även om vi skrivit rutiner för en del moment, så återstår det sådana speciellt i processer mot andra avdelningar på vår förvaltning, främst där vi inte är med i projekten (t ex åtgärder som skapas/förändras på gatunätet).
- Vi tycker att vi fått bättre kvalitet på våra data.
- Vi har fått nya idéer på att fånga byggnader och det har medfört att vi vill utveckla vår byggnadsprocess (schabloner, planerade byggnader...). Detta påverkar både vår baskarteajourhållning och också ett närmare samarbete med bygglovavdelningen och ett nyttjande av deras ärendesystem.

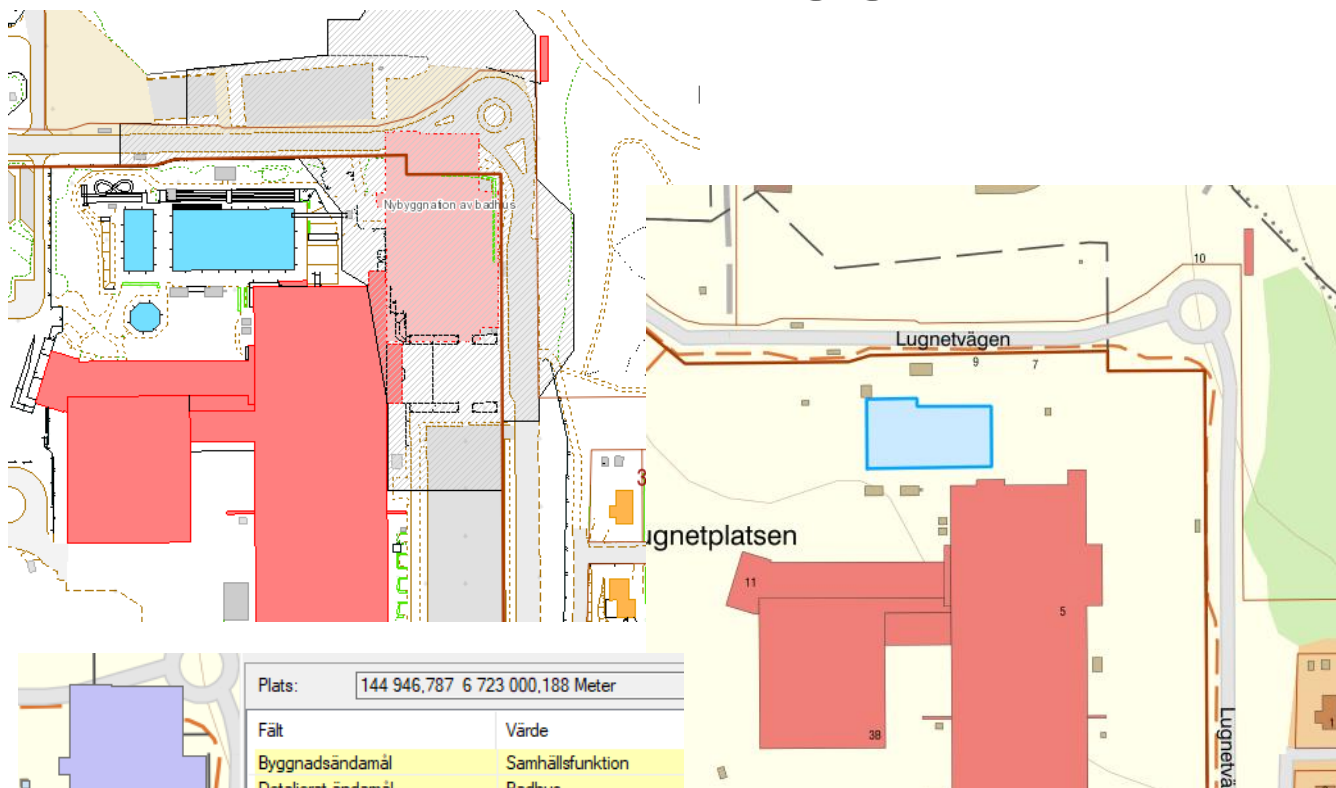
Hur fånga nya byggnader?



Schabloner



Planerade byggnader



Plats:	144 946,787 6 723 000,188 Meter	
Fält	Värde	
Byggnadsändamål	Samhällsfunktion	
Detaljerat ändamål	Badhus	
Leverantör	Kommunförvaltning	
Adress	<null>	
Synlig ovanför markytan	Ja	
Huvudbyggnad	Ingen information	
Detaljtyp	OFBYGG.L	
Ortid	<null>	
Byggnadsnamntyp	<null>	
Namn	<null>	
Byggnadsanmärkningstyp	<null>	
Byggnadsanmärkning	<null>	
BALStatus	Planerad	
Födelsenummer / version	1	

Blåljuskollen Falu kommun

...och nu har vi kommit i mål 😊
27 april kom följande mail.

Hej

Vi meddelar härmed att ni, Falu kommun, är godkända enligt Blåljuskollen. Vi skickar detta intyg till er som visar att vi anser att ni har genomfört Blåljuskollen. Ni har i dagsläget inga adressbrister och visar med svaren i checklistan att ni har skapat tydliga rutiner i arbetet. Bra jobbat!

Med vänliga hälsningar.

Trafikverket och Lantmäteriet

LANTMÄTERIET



Blåljusgodkänd kommun

Kommunen har fungerande geodataprocesser och leveranser för det data/för den information som finns med i befintlig samverkan med Lantmäteriet och Trafikverket och som pekats ut som extra viktiga av Blåljusaktörer.

Blåjuskollen Falu kommun

Att vi nu blivit godkända enligt Blåjuskollen innebär inte att vi är på något vis färdiga.

Det medför nu också ett ansvar att jobba med processerna för att ha fortsatt hög kvalitet på arbetet, framför allt att hitta nya och förbättrade metoder för att få reda på när något förändrats men också hitta smarta och tidsbesparande rutiner för att ajourhålla data.

Tack för oss!

ulf.henriksson@falun.se
annette.eriksson@falun.se
malin.widelund@falun.se