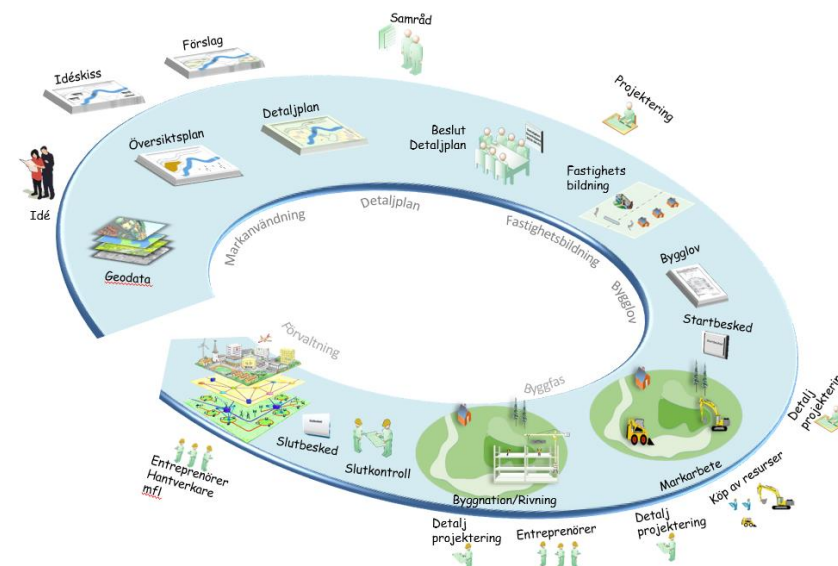


HMK - DIGITAL GRUNDKARTA 2020

ULF ERIKSSON

LANTMÄTERIET





SMARTARE SAMHÄLLSBYGGNADSPROCESS

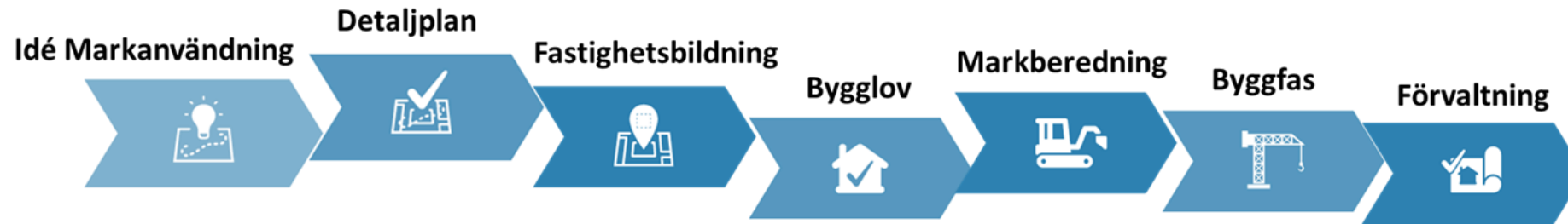
Syftar till att med digitaliseringens möjligheter skapa en enklare, öppnare och mer effektiv planerings- och byggprocess till nytta för medborgare, företag och andra aktörer.

En grundförutsättning är tillgänglighet till nationellt enhetlig och öppen information för alla aktörer i processen.

LANTMÄTERIET



SMARTARE SAMHÄLLSBYGGNADSPROCESS



från

- en process där det digitala informationsflödet bryts av t.ex. pappershantering, översättning mellan olika digitala format och övergång från 3D till 2D.

till

- en digitalt obruten samhällsbyggnadsprocess där all information finns tillgänglig via en gemensam plattform.



TIDPLAN

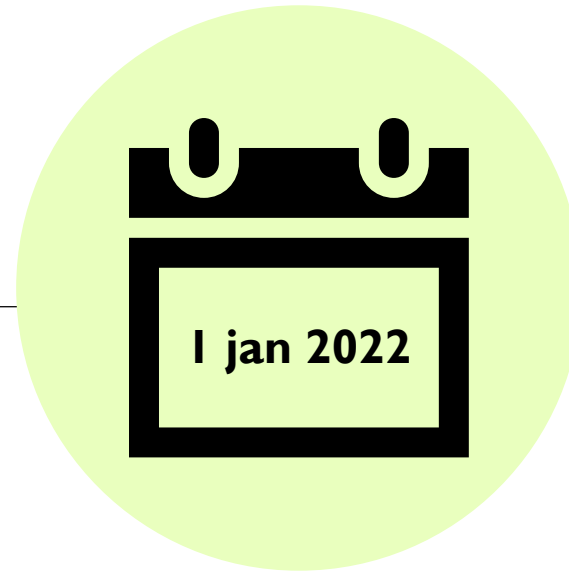


*Lantmäteriet får mandat
att agera datavärd*

*Möjligt att ansluta till
Nationella plattformen
för detaljplaner*



*Möjligt att ansluta till
Nationella plattformen
för byggnadsinformation*



*Föreskrifterna om detaljplan och
planbeskrivning ska tillämpas*

*Kommunerna blir informationsansvariga
för detaljplaner enligt Inspire-förordningen*



HMK – DIGITAL GRUNDKARTA 2020

Framtagande:

I ett inledningsskede genomfördes tre internetbaserade dialoger om innehållet i handboken med ett 20-tal kommuner, Boverket, SKR och systemleverantörer.

Under april-juni 2020 genomfördes en öppen remiss. Skriftliga svar kom in från ca 70 kommuner samt Boverket, SKR, 8 länsstyrelser, 4 systemleverantörer, MSB, Trafikverket, Post- och telestyrelsen, Sveriges Stadsbyggare, Geoforum Sverige, Kartografiska sällskapet och Umeå universitet samt division Fastighetsbildning och Geodata på Lantmäteriet.

Inför publicering utfördes en avstämning av innehållet med Boverket och SKR samt 8 KLM.



HMK – DIGITAL GRUNDKARTA 2020

Handboken:

- redovisar krav och innehåller rekommendationer för arbetet med grundkartor för detaljplanearbete och information om standarder för utformning av digitala grundkartor enligt lag och förordning
- vänder sig till både beställare och utförare för framtagande av grundkartor i detaljplaneprocessen men även till andra aktörer inom plan- och byggprocessen
- är en del av Lantmäteriets handböcker i mät- och kartfrågor (HMK) och kommer förvaltas löpande enligt det konceptet

Handboken behandlar:

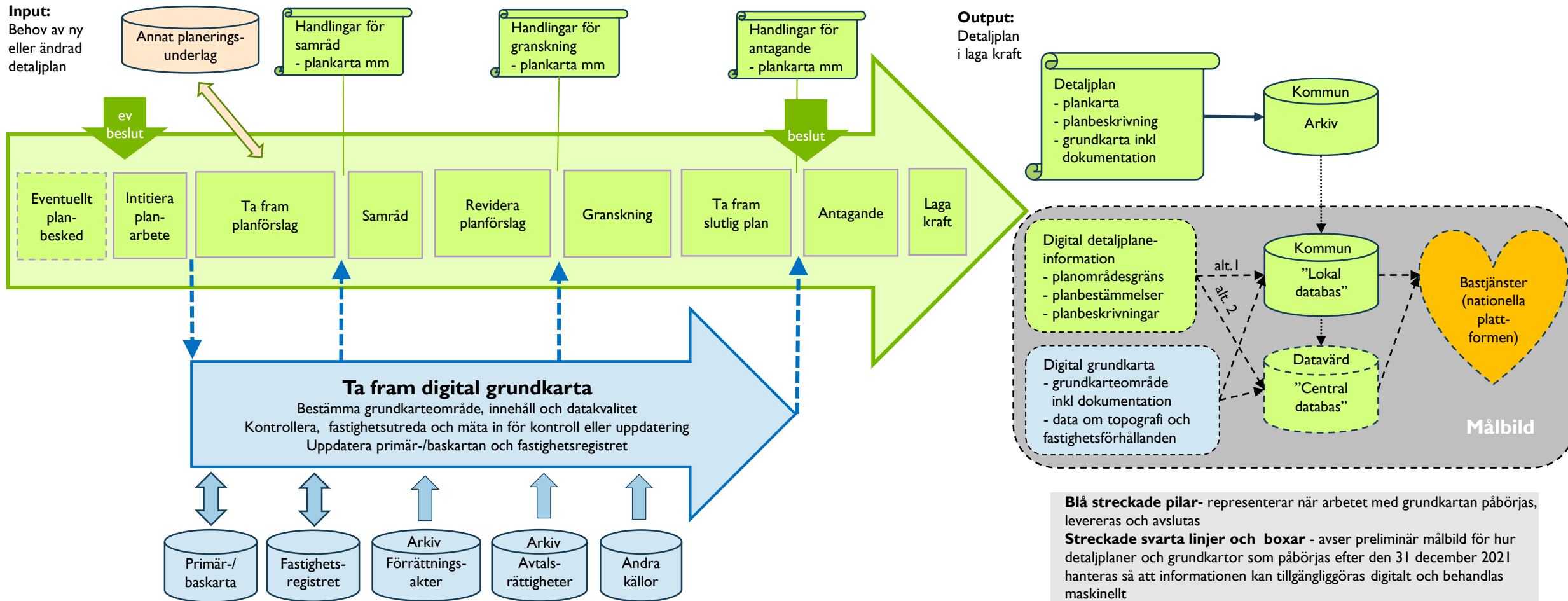
- Grundläggande förutsättningar avseende begrepp, lag, förordning, föreskrift, definition, process, ansvar, utseende och annat planeringsunderlag (kapitel 2 och Bilaga A)
- Upprättande av beställning av grundkarta och genomförande av grundkartearbete (kapitel 3 och Bilaga B)
- Arkivering av grundkartor samt sparande av digitala grundkartor (kapitel 4)
- Referenser och lär mer (kapitel 5)

Dessutom behandlas:

- Annat planeringsunderlag (Bilaga C)
- Förklaring av uttryck och begrepp i handboken (Bilaga D)



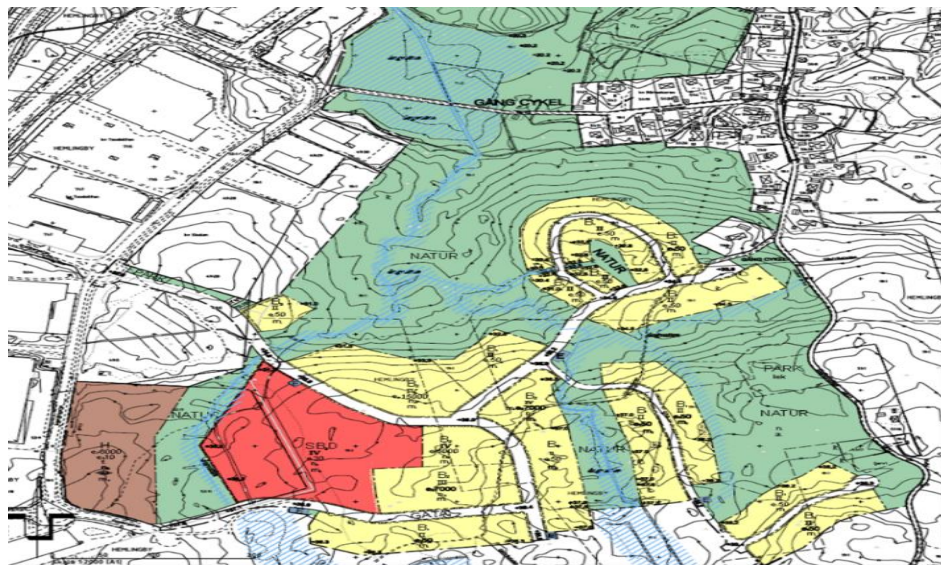
SCHEMATISK BILD ÖVER PLANPROCESSEN OCH GRUNDKARTAN



HMK – DIGITAL GRUNDKARTA 2020

Genomgång HMK – Digital grundkarta 2020

[Länk](#)





Tack för uppmärksamheten!

Kom gärna med frågor nu direkt eller senare

Kontaktuppgifter:

ulf.eriksson@lm.se

www.lantmateriet.se

<https://www.lantmateriet.se/sv/webb/smartare-samhallsbyggnadsprocess/nationella-specifikationer/>

FASTIGHETSINFORMATION – ÖVERGRIPANDE STRUKTUR

