

HUR JOBBAR  
LANTMÄTERIET MED  
ÖPPNA DATA?

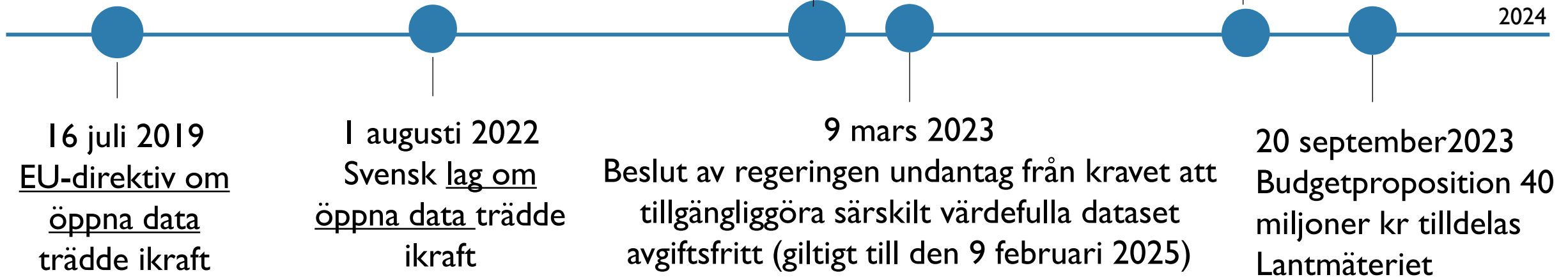
HUR PÅVERKAS  
GEODATASAMVERKAN?

*GIS-samverkan Dalarna  
Temadagar 15-16 november 2023*

*Pia Lidberg, Lantmäteriet*



## VAD HAR HÄNT?



# HUR HAR VI ARBETAT MED ÖPPNA DATA?



## 2015 och 2016

- Lantmäteriets minst detaljerade information blir öppna data
- Licensform: CC BY – ändrade sedan till CC0
- Inloggning för att komma åt öppna data
- Öppna dataplatsen

## 2017

- Registerinformationen blir avgiftsfri för statliga myndigheter
- Regeringsuppdrag – Nyttor och konsekvenser av öppna geodata

## 2018

- Nu är vi nära att släppa öppna data! 
- Förberedelser på Marknadsenheten
- Självservice (Geotorget)
- Inga anslagsmedel i budgetpropositionen
- ...och fick börja utveckla funktionalitet för att ta ut avgifter 



# HUR HAR VI ARBETAT MED ÖPPNA DATA?

## 2019 - 2020

- Regeringsuppdrag – PSI-utredningen
- Översyn av affärsmodell för geografisk information
- EU-direktiv - Direktiv om öppna data och vidareutnyttjande av information från den offentliga sektorn

## 2021

- Utkast till genomförandeförordning, remiss, dialoger med RK
- Analys hur Lantmäteriet påverkas
- Förberedelsarbete på Marknadsenheten

## 2022

- Lag om den offentliga sektorns tillgängliggörande av data - augusti
- Beredning inför projektstart - september
- Inga anslagsmedel i budgetpropositionen – paus! 😞
- Genomförandeförordningen beslutades av kommissionen - december



# HUR HAR VI ARBETAT MED ÖPPNA DATA?

## 2023

- Genomförandeförordningen trädde ikraft - februari
- Regeringsbeslut om undantag från kravet om avgiftsfritt tillgängliggörande om en tidsbestämd period om högst två år för Lantmäteriet, Bolagsverket, Sjöfartsverket, SGU och SCB
- Förslag i vårändringsbudgeten 20 miljoner kronor, beslut i juni
- Budgetpropositionen för 2024 ytterligare 40 miljoner kronor

Så här nära har vi aldrig varit att släppa öppna data!



# ÖPPNA DATADIREKTIVETS GENOMFÖRANDEFÖRORDNING

---

- Avgiftsfria
- Öppna format
- API:er och bulknedladdning
- CC BY 4.0 eller lägre
- Märkas i metadata
  
- Administrativa gränser
- Ortnamn
- Adresser
- Byggnader
- Fastighetsgränser/ytor
- Hydrografi
- Marktäckedata
- Höjddata
- Ortofoto



# HUR LÅNG TID HAR VI PÅ OSS?

---

- Implementerat senast 9 juni 2024
- Undantag som regeringen beslutat avgiftsfritt till 8 februari 2025
- Lansering i januari/februari 2025



# VAD GÖR VI NU?

---

## Förberedelsefas

- Kravarbete
- Lösningsförslag
- Informationsklassning
- Riskbedömning
- Juridiska utredningar
- Översyn av avtal och villkor
- M.m. m.m





# GENOMFÖRANDE 2024

---

- Utveckla
- Dimensionera för ökad efterfrågan
- Anpassa produkterna
- Självservice
- Supportorganisation
- Säga upp, justera och teckna nya avtal
- Kommunicera och informera
- Säkerställa framtida finansiering
- M.m. m.m





# VAD HÄNDER FRAMÅT?

- Kommande implementering av Lantmäteriets öppna geodata senast 9 februari 2025
- I budgetunderlagen äskar vi medel för införande

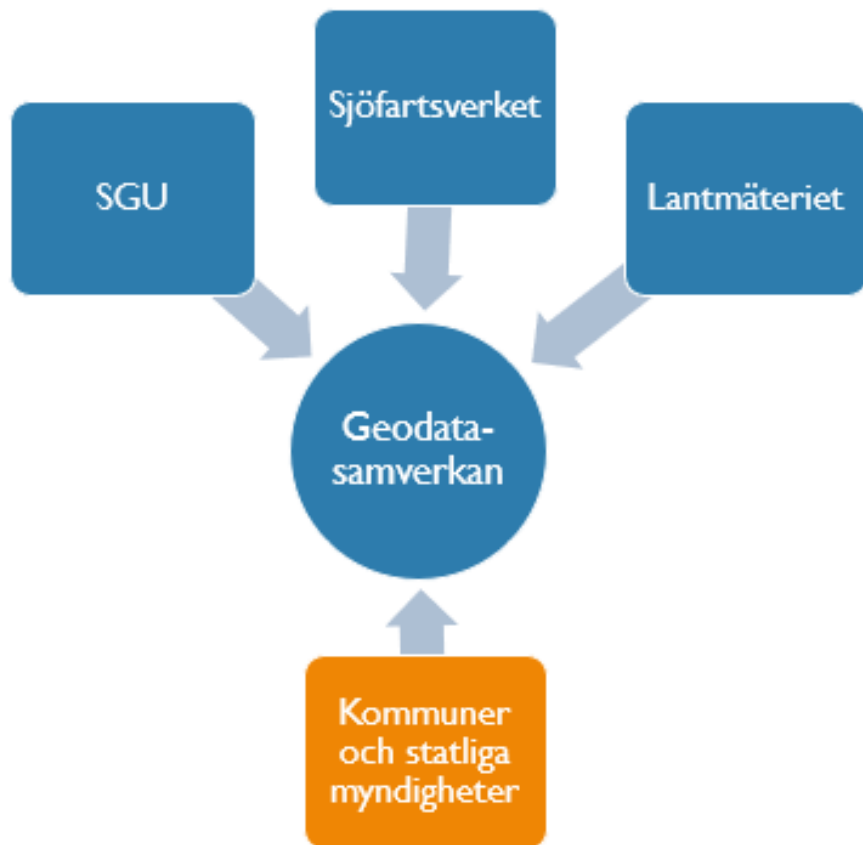
# UTMANINGAR

---

- Anslagsmedel
- Säkerhetsaspekter
- Användarmönster



# HUR KOMMER GEODATA-SAMVERKAN ATT PÅVERKAS?



# GEODATASAMVERKAN

- Utreder vilken påverkan det blir
- En del geodataprodukter blir avgiftsfria – Lantmäteriet, SGU och Sjöfartsverket
- Kvar från Lantmäteriet blir
  - fastighetsinformation
  - Swepos nätverks-RTK
  - ??
- Årsavgiften minskar



FRÅGOR?



# TACK! VI FINNS PÅ...

WEBBPLATS

[www.lantmateriet.se](http://www.lantmateriet.se)

LINKEDIN

[www.linkedin.com/company/lantmateriet](http://www.linkedin.com/company/lantmateriet)

FACEBOOK

[www.facebook.com/lantmateriet](http://www.facebook.com/lantmateriet)

INSTAGRAM

[www.instagram.com/lantmateriet](http://www.instagram.com/lantmateriet)

KONTAKT

[kundcenter@lm.se](mailto:kundcenter@lm.se)

TELEFON

0771-63 63 63

LANTMÄTERIET

