



LUDVIKA
KOMMUN

NVDB och TNE-Editor

Jessica Nilsson

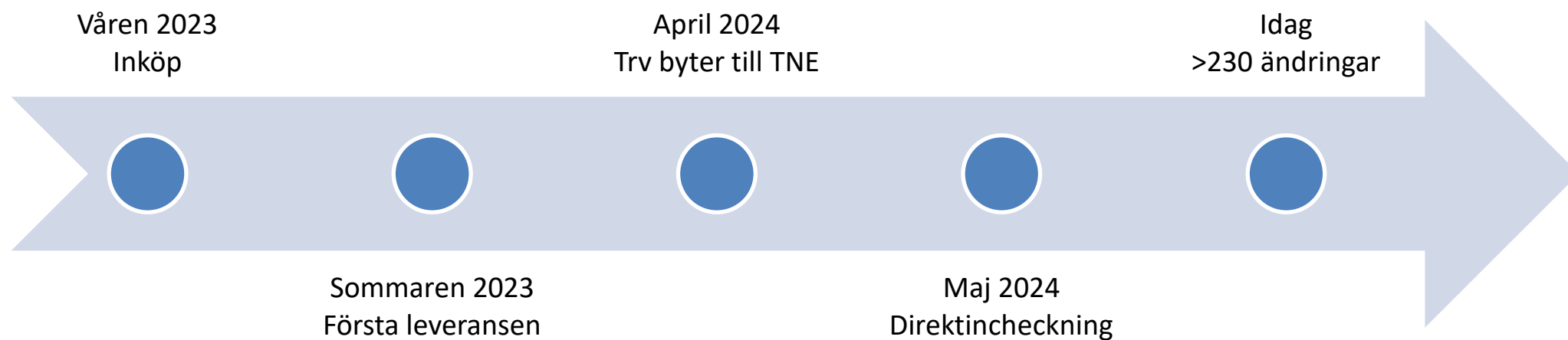
Problembeskrivning

- Eftersatt ajourhållning -> stora brister
- Avsaknad av nätverksanalysunderlag
- Leveransproblem via NVDB på webb

Målbild

- Blåjuskollen
- Integrerat i samhällsbyggnadsprocessen
 - Skolskjutsanalysen
 - Integration med Flex
 - Skötselansvar
 - Beläggning
 - Snöröjning
 - Budgetprocess

TNE-Editor



DEMO

NYTT PROJEKT



X AVBRYT

Mall

Kommunal redigering

Organisation

Ludvika kommun

Namn

Finnäsvägen gatunamn, beläggning

Beskrivning

Ändra gatunamn och beläggning

Transportnät

Road network

 Tillåt redigering av transportnätet

Lås nätredigering

<input checked="" type="checkbox"/> Väghållare	Väghållartyp	▼
Lika med	statlig	▼
Lägg till villkor...		

Låst geometri

Företeelsetyper

24 företeelsetyper är valda >

Uppladdade lager

VÄLJ FIL ATT LADDA UPP

Projektområde

Rita på kartan

Definierat område: 0.173 km²

LÄGG TILL OMRÅDE

RITA OM

Betraktelsesdatum

 Ange betraktelsesdatum för projekt

Betraktelsesdatum

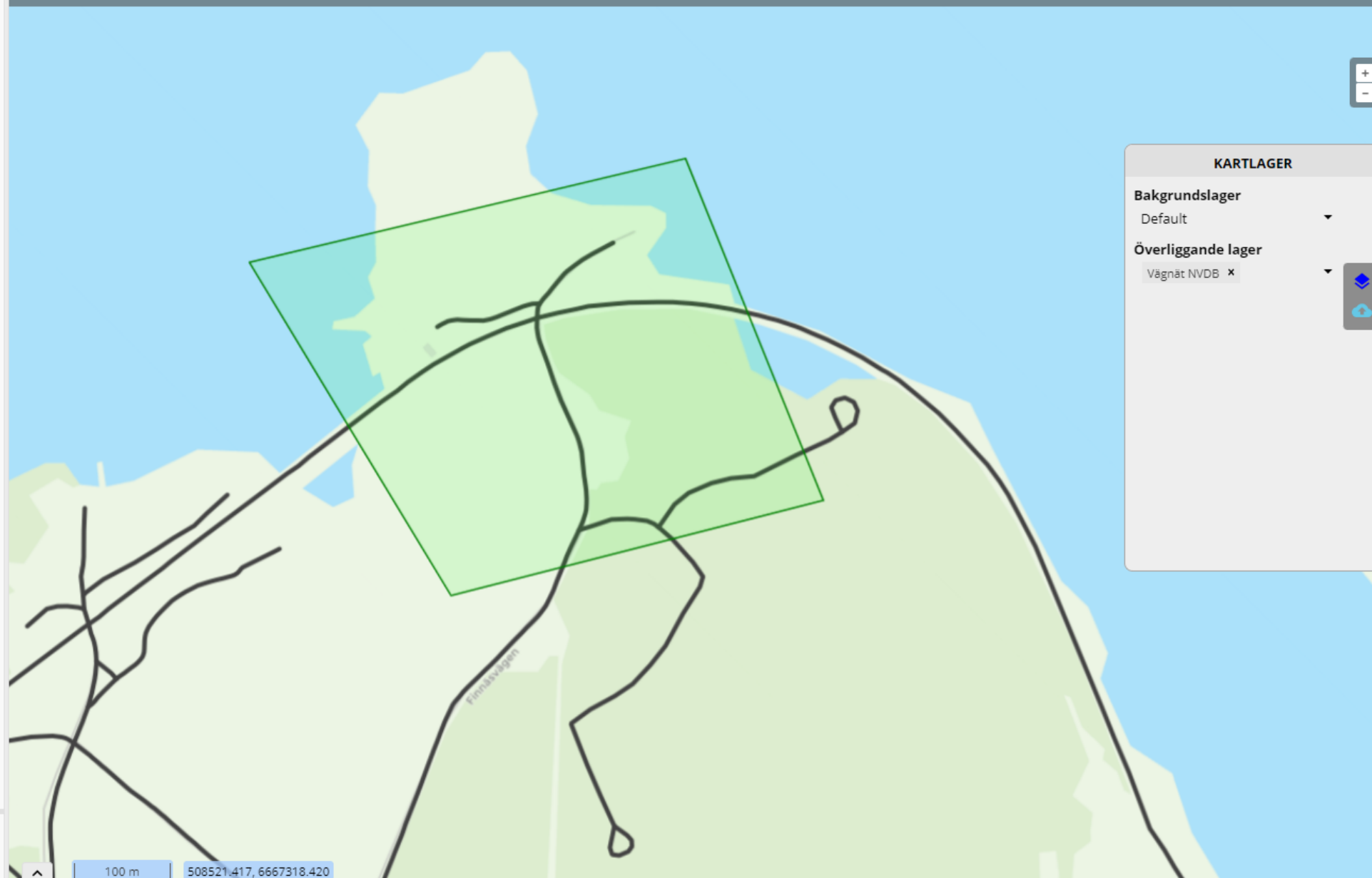
Felaktigt användanamn eller lösenord

AVBRYT

SKAPA

100 m

508521.417, 6667318.420



KARTLAGER

Bakgrundslager

Default

Överliggande lager

Vägnät NVDB x

EGENSKAPER

Slitlager

▼ Slitlager

Slitlagertyp	* belagd		+
Företeelsetillkomst	14123:38105		+

Om du anger eller ändrar värden för en företeelse ovan kommer en ny företeelse att skapas och den existerande automatiskt avslutas för vald utbredning.

Om du vill redigera en existerande företeelse, klicka på 'Redigera företeelse'.

Om du vill skapa företeelser utan att anpassa existerande företeelser, och/eller skapa ett företeelseobjekt med flera utbredningar, välj 'Skapa ny företeelse'.

SKAPA NY FÖRETELSE

SKAPA LÄNK

REDIGERA GEOMETRI

Betraktelsesdatum

2024-07-01

20 m 508366.875, 6667504.999

Urval • Sträcka

GÅ TILL PLATS

ÄNDRA ÖPPNINGSDATUM

AVSLUTA

Länksekvens	Länknummer	Längd	Distans från start av länk	Distans från slut av länk	Giltig från	Giltig till
3:631518	2	14.3	0	0	2001-04-01	obestämd

EGENSKAPER

Slitlager

Slitlager

Slitlagertyp	*	belagd		+
Företeelsestillkomst		14123:38105		+

Om du anger eller ändrar värden för en företeelse ovan kommer en ny företeelse att skapas och den existerande automatiskt avslutas för vald utbredning.

Om du vill redigera en existerande företeelse, klicka på 'Redigera företeelse'.

Om du vill skapa företeelser utan att anpassa existerande företeelser, och/eller skapa ett företeelseobjekt med flera utbredningar, välj 'Skapa ny företeelse'.

SKAPA NY FÖRETEELSE

SKAPA LÄNK

REDIGERA GEOMETRI

Betraktelsesdatum

2024-07-01

Urval • Sträcka

GÅ TILL PLATS

ÄNDRA ÖPPNINGSDATUM

AVSLUTA

Länksekvens	Länknummer	Längd	Distans från start av länk	Distans från slut av länk	Giltig från	Giltig till	
3:631518	2	14.3	0	0	2001-04-01	obestämd	...

EGENSKAPER

Slitlager

▼ Slitlager

Slitlagertyp	* grus	↶	↷	+
Företeelsestillkomst				

Om du anger eller ändrar värden för en företeelse ovan kommer en ny företeelse att skapas och den existerande automatiskt avslutas för vald utbredning.

Om du vill redigera en existerande företeelse, klicka på 'Redigera företeelse'.

Om du vill skapa företeelser utan att anpassa existerande företeelser, och/eller skapa ett företeelseobjekt med flera utbredningar, välj 'Skapa ny företeelse'.

SKAPA NY FÖRETEELSE

SKAPA LÄNK

REDIGERA GEOMETRI

Betraktelsesdatum

2024-07-01

Urval • Sträcka

GÅ TILL PLATS

ÄNDRA ÖPPNINGSDATUM

AVSLUTA

Länksekvens	Länknummer	Längd	Distans från start av länk	Distans från slut av länk	Giltig från	Giltig till
3:631518	2	14.3	0	0	2001-04-01	obestämd

ÄNDRINGAR

Förenklad ändringsvy

Gruppera efter: Objekttyp

Filtrera objekt: Sök på OID...

> Företeelsetillkomst (1)

▼ Slitlager (2)

🕒 14123:40157 [2005-03-21]

Giltig från 2005-03-21

Giltig till **obestämd** 2024-07-01

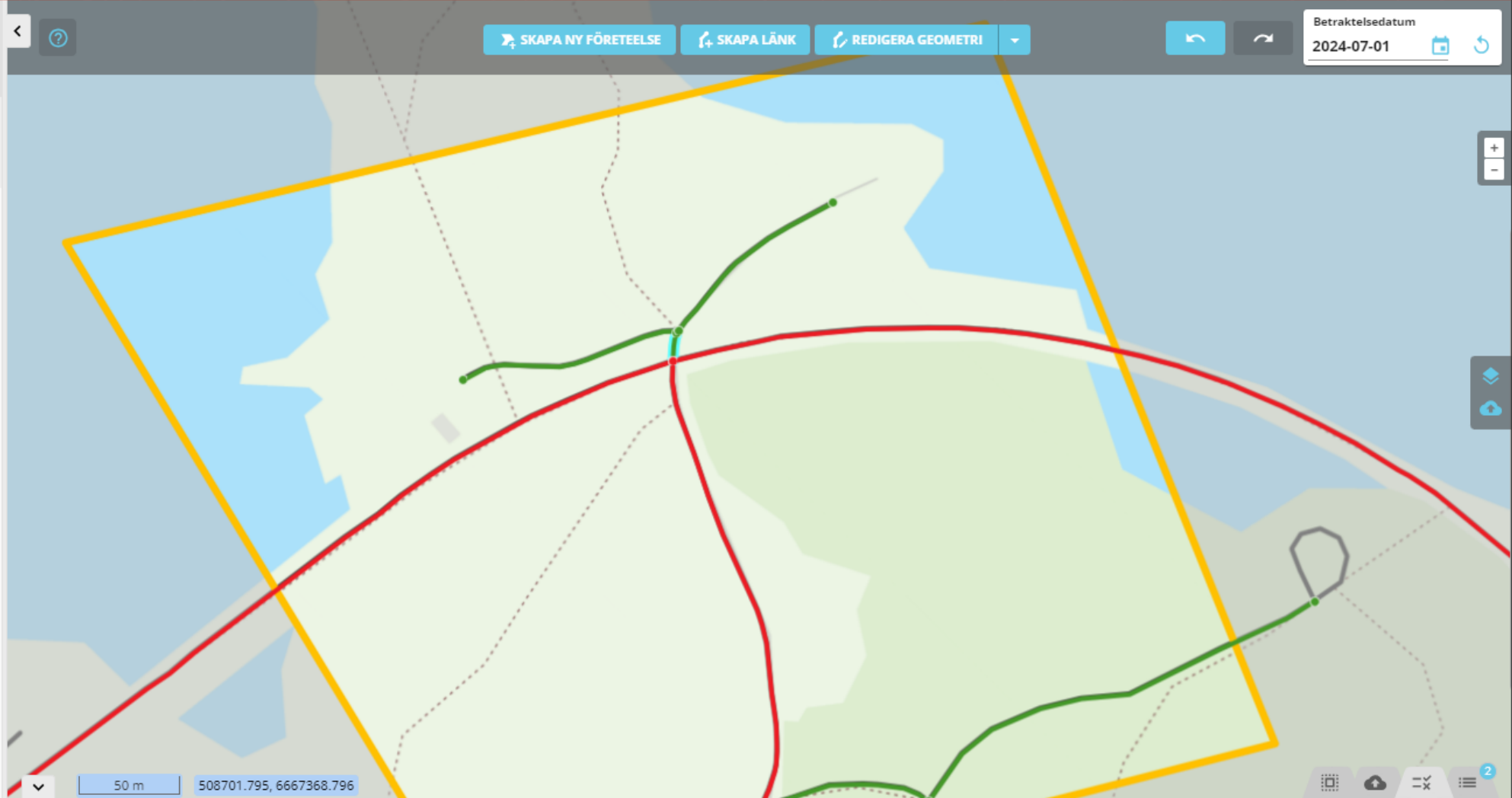
Slitlagertyp belagd

Företeelsetillkomst 14123:38105

+ Ny Slitlager 2 [2024-07-01]

Slitlagertyp **grus**

Företeelsetillkomst **Ny Företeelsetillkomst 1**



50 m 508701.795, 6667368.796

Valideringsmeddelanden

0 fel 0 varningar 0 meddelanden

Visa hanterade meddelanden Visa alltid på kartan

Inga ovaliderade ändringar **VALIDERA NU**

<input type="checkbox"/>	ID	Allvarlighet	Objekttyp	Objekt-ID	Kod	Från	Till	Meddelande	Hanterat
--------------------------	----	--------------	-----------	-----------	-----	------	------	------------	----------

Inga rader att visa

ÄNDRINGAR

Förenklad ändringsvy

Gruppera efter: Objekttyp

Filtrera objekt: Sök på OID...

Företeelsetillkomst (1)

+ Ny Företeelsetillkomst 1

Gatunamn (1)

12736:35563 [2011-04-04]

Tidsversion 1

Giltig från 2011-04-04

Giltig till **obestämd** 2024-07-01

Namn Finnsviksvägen

Företeelsetillkomst 12736:35565

Utbredningar Oförändrad

Tidsversion 2

Giltig från 2024-07-01

Giltig till **obestämd**Namn **Finnäsvägen**Företeelsetillkomst **Ny Företeelsetillkomst 1**

SKAPA NY FÖRETEELSE

SKAPA LÄNK

REDIGERA GEOMETRI

Betraktelsesdatum

2024-07-01



Urval • Väg

GÅ TILL PLATS

ÄNDRA ÖPPNINGSDATUM

AVSLUTA

Länksekvens	Länknummer	Längd	Distans från start av länk	Distans från slut av länk	Giltig från	Giltig till
12736:35532	1	113.7	0	0	2011-04-04	obestämd

Leverera ändringar till NVDB

Projekt

Finnäsvägen gatunamn, beläggning ●

Ärendenummer i NVDB

819818

Leveransbeskrivning

Beskrivningen av leveransen - skickas till NVDB

Ändra gatunamn och beläggning

Inloggningsuppgifter

Användarnamn NVDB

Ludvika_inkr_JN

Lösenord NVDB

.....



Projekthistorik >

Leveranssätt

Direktincheckning

Manuell hantering

VALIDERA HOS NVDB

LEVERERA TILL NVDB

AVBRYT

Objekttyp Objekt-ID Kod Från Till

Finnäsvägen gatunamn, beläggning - Inga meddelanden hittades för projektet (mottaget datum: 2024-10-15 12:24:48)

TNE EDITOR

TRANSAKTIONER

Delivery to NVDB accepted!

Uppdaterat 2024-10-15 12:30:12 (Direktincheckning mot NVDB)

Utvärdering

- TNE är mycket bättre än NVDB på webb
- Smidigt med direktincheckning – ställer högre krav

FRÅGOR?

Kontakt:

Jessica Nilsson

0240-863 75

Jessica.nilsson1@ludvika.se